

Commission Transition énergétique & Adaptation au changement climatique

6 décembre 2024 – Miallet

Découvrir, Ressentir, Partager

COMPTE RENDU

Afin de faciliter la lecture du compte-rendu, chaque élément discuté est détaillé sous la diapositive concernée.

La liste des présents est jointe au compte-rendu (pages 32 et 33).

Présidente de la Commission : Colette Langlade

Assistant de la Commission : Emmanuel Dexet (excusé)

Relu et validé par Colette Langlade le : 30/01/2025



ORDRE DU JOUR

- **Tour de table**
 - **Info énergie**
 - **Trame noire**
 - Avancement de l'accompagnement Villes et villages étoilés
 - Programmation IPAMAC
 - Evolution des veilleurs d'étoiles
 - Informations diverses et perspectives
 - Programme d'actions 2025
 - **Adaptation au changement climatique**
 - Retour sur les journées TEPOS
 - Consultation Plan national d'adaptation au changement climatique
 - Avancement du groupe de travail Adaptation
 - Lancement d'un diagnostic de vulnérabilité
 - Informations diverses et perspectives
 - Programme d'actions 2025
- Pause déjeuner***
- **Groupe de travail sur vos actions**

Découvrir, Ressentir, Partager

COMPTE RENDU

Un point d'information sur la mission énergie a été ajouté à l'ordre du jour.

Tour de table

Que s'est-il passé pour vous depuis la dernière commission ?

Communes

Communautés de communes

Autres structures

Transmission d'info du Parc

Découvrir, Ressentir, Partager

COMPTE RENDU

Chantal Garrigou Grandchamp, Videix : la commune va rallumer l'éclairage public en début de nuit, de 17h à 21h pour l'hiver. Dossier du label VVE à actualiser.

Dominique Marceteau, Miallet : Villes et Villages étoilés: le SDE24 a bien transmis les éléments manquants (types de lampadaires) pour finaliser la candidature Villes et Villages étoilés.

Paulette Lacroix, St Saud Lacoussière : label VVE en cours. 15 lampadaires restent allumés toute la nuit sur 136, les autres sont éteints à partir de 22h30. Problème pour les décorations de Noël qui restent allumées toute la nuit pour l'instant. Dotation biodiversité: il faudrait donner un cadre pour éviter qu'elle soit utilisée pour des actions contre productives pour la biodiversité. Sur la commune, elle sera potentiellement utilisée pour l'extraction d'un grand chêne d'1m50 de diamètre qui est tombé en travers de la Dronne et crée donc un barrage.

Alain Coussy, Champniers et Reilhac : label VVE déposé. 2 lampadaires restent allumés suite à des travaux, lien avec le SDE24 en cours, des difficultés de communication. Dotation biodiversité : il y a un projet de plantation de jardin avec l'école en cours via une association pour définir le type de plantes (surtout des fruitiers). Au niveau de la communauté de communes, les élus se sentent concernés par le PCAET mais le travail est difficile pour impliquer.

Jean Le Goff, Nexon : Dossier Villes et Villages étoilés déposé. Toujours le problème du supermarché qui reste éclairé toute la nuit et ne savent pas comment faire pour les amener à éteindre. Bilan financier sur les économies liées à l'extinction de l'éclairage : divisé par 3 le coût réel de l'EP sur Nexon. Il y a eu une réunion le 17 octobre avec les chargés de mission PCAET des comcom, le Parc et le SEHV. Ça a été l'occasion de faire le point sur toutes les informations qui peuvent être obtenues auprès du SEHV, notamment grâce à la plateforme Geo SEHV. Les villes portes n'ont pas de dotation biodiversité

COMPTE RENDU

Claudine Lathière, Rochechouart : Un travail sur la mise en route d'un PLUi est en cours et une réflexion pour une nouvelle forme de ramassage des ordures ménagères. Rochechouart candidate pour essayer d'augmenter le nombre d'étoiles au label VVE. Aurait éventuellement besoin d'aide, rendez-vous à fixer avec Laura pour compléter le dossier.

Dotation biodiversité : est-il possible d'acheter/renouveler du matériel avec la dotation ?

Réponse de **Frédéric Dupuy**: La dotation rentre au budget général de la commune. Ce n'est pas une dotation affectée. Il n'y a pas d'obligation, mais les communes de Parc adhèrent à la charte et à la fédération des PNR. La fédé incite à solliciter les communes pour qu'elles aient des actions en faveur de la biodiversité à travers ce financement. Positionnement du PNR : pour chaque commune qui fera une action en faveur de la biodiversité à travers la dotation (ex : restauration zones humides), le Parc s'engage à les communiquer et les valoriser. Cela permet de flécher cette contribution de l'Etat.

Arnaud Six : les agents du Parc peuvent accompagner les communes pour mettre en place des actions avec la dotation biodiversité.

Henri Seegers, Miallet : Première proposition du SDE24 de modernisation : 157 000€ de reste à charge de la commune. Sur un budget de fonctionnement d'environ 650 000€, la modernisation proposée est trop coûteuse. Deuxième scénario envisagé : suppression de 45 foyers combinés avec opération d'effacement de réseau aérien avec Enedis. Le SDE ne fait pas payer l'enlèvement des luminaires existants. 63 autres foyers en plus après concertation avec habitants : reste à charge passé à 77000 € avec étalement sur 3 ans. Extinction déjà en place sur la commune, donc pas forcément de répercussion sur la facture d'EP pour amortir le coût donc priorité de réduire la facture des travaux. L'extinction est plutôt bien accueillie par les habitants, pas de réclamation. Seuls deux points lumineux vont rester allumés en centre-bourg car 2 points dangereux..

Dotation biodiversité : pas de réflexion structurée à l'échelle du Parc. Aménagement et réfection d'un pont sur la Dronne (Natura 2000). Pont qui touche 3 communes, projet porté par la commune de Firbeix. Dotation utilisée pour mise en place d'une signalétique sur la vallée de la Haute Dronne : panneaux avec logo espace naturel sensible.

Frédéric Gaillard, Cussac : Quelques réclamations sur l'extinction. Certains conflits d'usage ont été relevés comme les sorties du club des aînés partis à 5h du matin. Il serait bien que les horloges astronomiques soient plus flexibles pour un pilotage par la commune ponctuellement. Dotation biodiversité : souhait de flécher la dotation pour qu'elle soit utilisée à bon escient. Réflexion pour aménager la cour d'école. Pas simple à mettre en œuvre.

Colette Langlade, Région : Région en réflexion sur le budget. Grande incertitude financière.

COMPTE RENDU

Pascal Bourdeau, Conseil départemental Dordogne : A Nontron, plus d'éclairage à partir de 22h dans le centre ville, cela crée un sentiment d'insécurité. Lien très compliqué avec le SDE et coût important.

Pessimiste sur dotation biodiversité, regrette qu'il n'y ait pas de justificatifs à fournir pour justifier la dépense de la dotation.

Travail sur schéma départemental des Espaces naturels sensibles en cours.

Mobilisation des élus du département pour présenter la fresque de la biodiversité. Former des personnes pour assurer la diffusion de connaissance, d'abord en interne au département puis dans les communautés de communes.

Philippe Brousse, Mareuil-en-Périgord : Extinction de l'éclairage entre 22h30 et 6h du matin. Pas de retour particulier des habitants, peut-être grâce à l'augmentation du coût de l'énergie. Pour la dotation biodiversité, la commune a organisé plusieurs formations avec différents intervenants dont la chambre d'agriculture.

Sur l'énergie, une visite de parc photovoltaïque au sol est prévu fin mars entre Ribérac et Mareuil. Production depuis 3 ans sur une surface de 7 ha sur parcelle en prairie. Pas un exemple parfait de ce que peut être l'agriphotovoltaïsme mais plutôt réussi. Intervenant Véolia et Enercoop qui rachètent l'électricité. Mercredi 11 décembre, il y a également une journée organisée par la communauté de communes Dronne et Belle avec Enercoop sur le thème des énergies renouvelables et des projets d'autoconsommation.

La commune de Mareuil a émis un avis défavorable sur un projet photovoltaïque sur la commune.

Info site internet Enedis : accès pour les collectivités pour voir les consommations. Travail en cours pour identifier les compteurs de la commune (une soixantaine), nécessaire pour suivre la consommation.

Isabelle Heckelmann, Saint-Paul-la-Roche : Intervention SDE pour dépose de 10 lampadaires et rénovation des 9 lampadaires restants. Seulement le bourg est éclairé. Extinction à partir de 21h mais dérogation pour les jeudis soirs avec les jeudis festifs où l'éclairage reste allumé jusqu'à minuit. Candidature au label VVE bien avancée. Pour la dotation biodiversité, une discussion aura lieu en conseil municipal le 6 décembre. Deux interventions du Parc sur la commune : aménagement bords de rivière pour créer un point d'abreuvement des troupeaux et éradication du myriophylle, espèce exotique envahissante du Brésil qui provoque une forte eutrophisation.

Solange Cotta, Saint-Priest-les-Fougères : Eclairage jusqu'à 22h sans rallumage le matin. Limite dans les économies pouvant être réalisées. Effacement d'une partie du réseau prévue, avec l'objectif de réduire de 50% le nombre de points lumineux. Actuellement il y a 109 points lumineux. A terme, la mairie souhaite que seul le secteur du centre bourg soit éclairé. Pour la salle des fêtes, un éclairage est en place et peut être géré directement par les utilisateurs de la salle, y compris pour le parking. Candidature au label VVE quasiment terminée. Pour la dotation biodiversité, la mairie réfléchit à la désimperméabilisation de la place devant la mairie et à la plantation d'arbres.

Info énergie :

Réorientation de la mission énergie du Parc :

- La charte EnR est en cours avec un groupe de travail à part
- L'action du Parc se recentre sur la rédaction des avis sur les projets EnR
- Ces avis seront traités en commission Patrimoine, Paysage et Urbanisme
- A part pour la coordination des avis, il n'y a plus de temps agent sur l'énergie
- Cela provient notamment du manque de financement sur le poste

Vos interlocuteurs énergie : Communautés de Communes (via les PCAET), Syndicats d'énergie, Chambres d'agriculture, Départements, Citoyenne Solaire, CIRENA...

Référente Parc pour les avis EnR : Muriel Lehericy

Délibération ou note d'info à prévoir au comité syndical de début 2025 en ce sens

Découvrir, Ressentir, Partager

COMPTE RENDU

Frederic Dupuy : Ces évolutions viennent également de la réorientation de partenaires comme l'ADEME qui ne cible plus le Parc sur l'énergie et flèche leurs financements sur les communautés de communes. Le Parc maintient son rôle d'analyse pour les études d'impacts environnementales en lien avec la préservation des ressources naturelles.

Solange Cotta : quelles sont les nouvelles du projet de PV au sol sur St Priest les Fougères ?
Colette Langlade : une rencontre organisée par Philippe François avait eu lieu, pas de nouvelle depuis. Jeanne fait passer le questionnement à Muriel Lehericy, désormais en charge des avis afin que ce projet soit abordé lors de la prochaine commission Patrimoine urbanisme et paysage.

Philippe Brousse : c'est appréciable de faire preuve de transparence et de partager les évolutions des missions du Parc.

Jeanne Leroy : Est-ce que la réorientation nécessite une note d'info en CS ou même une délibération pour préciser que l'action se recentre sur la rédaction des avis ?

La commission demande qu'une note d'information soit faite lors du prochain comité syndical.

Trame noire

Arrivée de Laura CSUKONYI

- **CDD 6 mois** – Mi octobre 2024 à mi avril 2025
- **Missions principales sur 6 mois :**
 - Accompagner les communes pour le label Villes et Villages étoilés
 - Piloter la candidature du Parc au label Territoire étoilé
 - Retravailler la candidature RICE
- **Autres missions en lien avec la nuit (si le poste est prolongé) :**
 - Répondre aux sollicitations des Communes et Comcom
 - Finaliser la candidature RICE
 - Maintenir l'accompagnement des entreprises (audit et label)
 - Animer le dispositif des Veilleurs d'étoiles
 - Participer aux animations sur la nuit (scolaire, grand public)
 - Lancer l'élaboration d'une trame noire sur le territoire (inventaires, analyse, ...)
 - Faire le lien avec les agglomérations alentours
 - Porter les actions IPAMAC

Découvrir, Ressentir, Partager

Trame noire

Poste de chargée de mission

- **Objectifs inscrits dans la future charte à ce jour :**
 - Réduire la pollution lumineuse sur le territoire
 - Arriver à ce que 100% des communes pratiquent l'extinction de l'éclairage public (y compris les 15 nouvelles communes du futur périmètre)
 - Accompagner les collectivités, les professionnels et les habitants pour une réappropriation de la nuit
 - Inventorier des espèces particulièrement sensibles et faire évoluer les pratiques d'extinction en début de nuit sur des sites à enjeux majeurs (élaboration d'une trame noire)
 - Faire connaître la « nuit noire » comme ressource
 - Coopérer avec des collectivités ou sites industriels hors Parc impactant la pollution lumineuse du Parc (notamment les villes de Limoges et Périgueux, et les papeteries de Saillat)
 - Faire reconnaître les efforts du territoire par un label (national ou international)
- **Temps agent nécessaire : 1 ETP** sur les 3 premières années puis réévaluation des besoins

Découvrir, Ressentir, Partager

Trame noire

Poste de chargée de mission

- **Evolution du poste**
 - Poste énergie existant depuis la création du Parc (catégorie A)
 - Evolution du poste énergie 50%, nuit 50% en 2020 (catégorie A)
 - Evolution du poste nuit 80% en octobre 2024 (catégorie B)
 - **Poste de technicien (catégorie B), anciennement en catégorie A**
 - **Salaire : 1750€ à temps plein, 1400€ à 80%**
 - **Financements :**
 - Ademe 40% sur 2024-2025
 - Contrat de Parc pour les 60% restants ?
 - Feder (Europe) si un dossier est constitué
 - Région via l'appel à projet « Nature et Transitions » si un dossier est constitué
- > **Quelle direction souhaitée par la commission ?**

Découvrir, Ressentir, Partager

COMPTE RENDU

Jeanne Leroy précise que ce n'est pas la commission qui acte le maintien du poste ou non mais il est important que les membres de la commission ait connaissance des informations pour les votes de budget à venir.

Isabelle Heckelmann : Si on maintient l'idée d'une candidature RICE, il est indispensable de travailler sur trame noire et donc d'avoir un agent. D'autant plus si le poste est en partie financé par l'Ademe.

Henri Seegers : Il est difficile de savoir pour un élu le temps nécessaire en nombre d'ETP, faut-il une personne dédiée à la trame noire, ou une fraction d'un autre poste ?

Fredéric Dupuy : Il ne s'agit pas de créer un poste de fonctionnaire. La possibilité serait un contrat de projet. Ces contrats ont une durée maximale de 6 ans. Le poste de Laura a été créé suite au départ d'Audrey pour accompagner les communes à candidater au label Villes et Villages Etoilés, et porter ensuite la candidature RICE. Si on n'a pas d'agent en poste, on perd le financement Ademe. Une réflexion est à mener sur le fonds européen également qui identifie la trame noire dans les enjeux biodiversité.

Colette Langlade : Nous n'avons pas de visibilité financière pour l'instant. Une fois le budget de la région voté, il sera plus facile de déterminer la possibilité ou non de maintenir ce poste. Ce sera aux élus et à la direction de faire es choix.

Jean Le Goff : A partir du moment où il y a une mesure entière sur la trame noire dans la future charte, il faudra du personnel disponible, ou supprimer cette fiche mesure. Il faut garder ces éléments en tête lors des débats budgétaires.

Philippe Brousse : Le fait que le Parc laisse la main aux comcom pour l'énergie est un argument pour justifier l'évolution du poste vers la trame noire qui reste un sujet à défricher.

La commission apprécie la démarche de transparence sur les problématiques RH. Ces informations ne permettent pas une prise de décision ce jour, mais seront analysées lors du vote du budget.

Trame noire

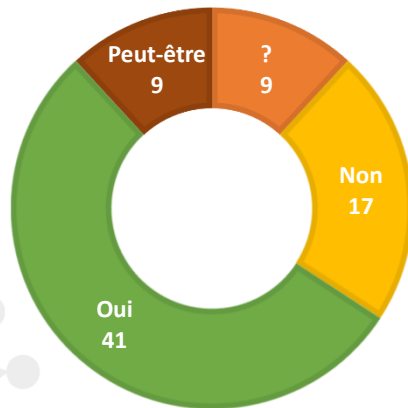
Label Villes et Villages Etoilés

Objectifs Territoire

Nombre habitants : 26712
 Nombre de communes : 50

Avancement au 6 décembre

Nombre habitants : 35313
 Nombre de communes : 47



- 12 communes avec un label valide, dont 6 qui participent pour augmenter leur nombre d'étoiles
- 35 nouvelles communes veulent candidater

47 communes potentiellement labélisées

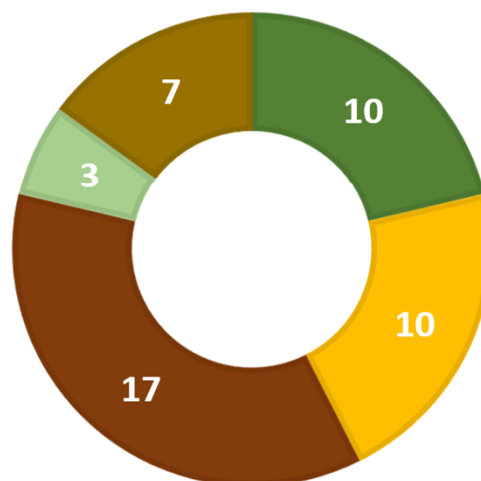
Découvrir, Ressentir, Partager

Trame noire

Villes et Villages Etoilés

Accompagnements des communes par le Parc :

- Forte demande
- Temps qualitatif très apprécié des communes
- Visibilité du Parc auprès de communes (élus et agents)
- Aide technique nécessaire face à la complexité du questionnaire de candidature



- Communes déjà accompagnées
- Communes à venir
- Communes à caler
- Communes accompagnées par Audrey
- Communes autonomes

Découvrir, Ressentir, Partager

Trame noire

Villes et Villages Etoilés

- Candidature Territoire étoilé à l'échelle du Parc **en cours**
 - Inscription avant le 31 décembre 2024
 - Envoi du dossier de candidature avant le 28 février 2025
 - Pas de difficulté particulière
- Remarques générales sur le label VVE :
 - Problèmes techniques sur le questionnaire
 - Enthousiasme général et quelques remises en question de l'intérêt du label
 - Lien avec les PCAET
 - Réunion SEHV et PCAET de Haute-Vienne le 17 octobre à Nexon

Découvrir, Ressentir, Partager

Trame noire

Villes et Villages Etoilés

• Communication

[Actu sur le site du PNR](#)

Publication facebook

Intervention sur France bleu Périgord
A venir



Sauvons la planète !

DERNIER REPLAY

Compost'ère s'installe à Montignac-Lascaux
Le 2 décembre 2024

Découvrir, Ressentir, Partager

COMPTE RENDU

Henri Seegers : Attention, interdiction formelle de positionner les panneaux type « Villes et Villages étoilés » sous le panneau d'entrée dans le commune. Ce dernier est considéré comme un panneau de signalisation de vitesse (50km/h).

Laura Csukonyi : Prend bonne note de cette information qui sera transmise aux communes ayant déjà posé leur panneau, la majorité l'ayant positionné sous le panneau d'entrée de la commune. Une communication sera également faite en amont des résultats du concours Villes et Villages étoilés pour les communes nouvellement labellisées.

La commission prend note de ces informations.

Trame noire

Situation actuelle

Moyens mis en œuvre

Etudes chiroptères
Projet Ma Commune la nuit
Labellisation Villages étoilés, Territoire étoilé
Candidature RICE

Résultats

Une forte augmentation des pratiques d'extinction sur les communes du Parc (en cœur de nuit)
Une reconnaissance du Parc pour son rôle de conseil technique
Un plan de gestion de l'éclairage élaboré pour le territoire et adopté par plus de 80% des communes

Limites

Démarche centrée sur l'économie d'énergie
Des rénovations de luminaires qui ne respectent pas le plan de gestion de l'éclairage (max 2200)
Pas d'analyse de sensibilité de la biodiversité pour affiner des secteurs d'extinctions en début de nuit

Découvrir, Ressentir, Partager

Trame noire

Objectif et intérêt

- Déclinaison de la trame verte et bleue appliquée à l'environnement nocturne
- Office Français de la Biodiversité (2021) « comme un ensemble connecté de réservoirs de biodiversité et de corridors écologiques pour différents milieux, dont l'identification tient compte d'un niveau d'obscurité suffisant pour la biodiversité nocturne ».
- Objectif : **identifier, préserver et relier** les espaces importants pour la préservation de la biodiversité par des corridors écologiques

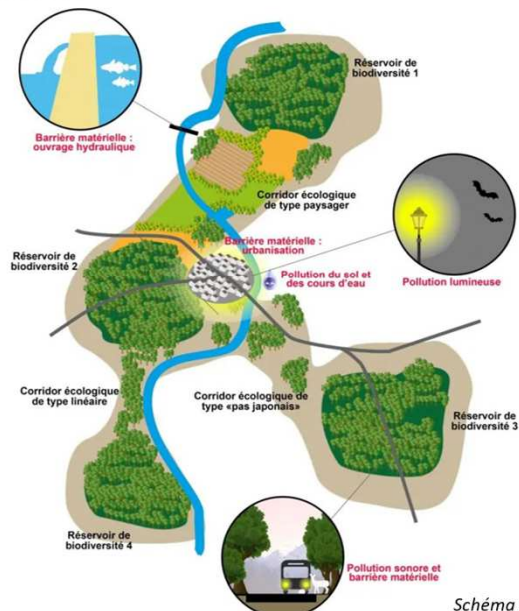


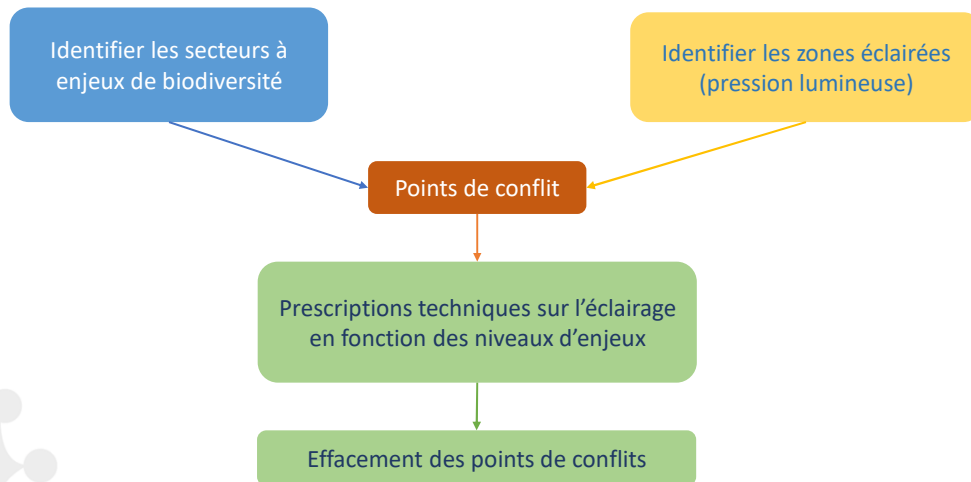
Schéma : Biotope

Découvrir, Ressentir, Partager

Trame noire

Démarche

Approche déductive : Identifier les secteurs à enjeux et points de conflits



Découvrir, Ressentir, Partager

Trame noire

Et maintenant ?

- Définir une méthodologie pour l'élaboration Trame noire
- Travail transversal avec les agents Biodiversité, en lien avec la stratégie biodiversité à l'étude
 - Inventaire biodiversité : enrichir la connaissance sur plusieurs taxons
 - Programme IPAMAC
 - Recouper les données de pollution lumineuse et de biodiversité
- Travail transversal avec les agents EEDD
 - Programme d'animation nuit : avoir des événements annuels qui durent dans le temps
 - Développer l'implication citoyenne (Veilleurs et Veilleuses d'étoiles)
 - Augmenter le niveau de conscience des enjeux biodiversité chez les élu.e.s



Découvrir, Ressentir, Partager

COMPTE RENDU

La commission propose qu'une rencontre soit organisée entre Pascal Bourdeau, la Présidente, le SEHV et le SDE24 afin de rappeler le plan de gestion de l'éclairage pour les rénovations encours sur le territoire.

Trame noire

Veilleurs d'étoiles



- 18 habitants volontaires pour mesurer la qualité du ciel nocturne (3 départs et 2 nouveaux volontaires en 2024)
 - Constat sur le Parc :
 - Beaucoup de données sur les chiroptères
 - Manque de données sur les autres taxons (notamment les rapaces nocturnes)
 - Ralentissement de la dynamique des veilleurs d'étoiles
 - Proposition : faire évoluer les missions des Veilleurs et Veilleuses d'étoiles
 - Maintenir des temps de mesures de la qualité du ciel
 - Former les volontaires à l'observation de rapaces nocturnes pour participer à l'élaboration de la trame noire
 - Soirée de rencontre et formation mi-fin janvier 2025
- > L'implication citoyenne facilitera la création de données locales (pollution lumineuse et espèces) nécessaire pour le suivi dans la durée de la trame noire

COMPTE RENDU

Jean Le Goff : dommage que le groupe soit en stand by récemment. Bien de le réactiver. Difficulté pour faire remonter les données informatiquement.

Laura Csukonyi : Un point sera fait à ce sujet lors des prochaines rencontres Veilleurs et Veilleuses d'étoile.

La commission valide l'évolution du groupe veilleurs d'étoiles pour intégrer une mission d'inventaire de rapaces nocturnes.

Trame noire

Programmation IPAMAC sur 2025-2027

Capitaliser les connaissances et faire monter en compétence les acteurs concernés et les techniciens des Parcs	Convaincre du lien entre éclairage et biodiversité (et les autres enjeux) et faire agir les acteurs publics et privés	Poursuivre le travail engagé sur les impacts de la pollution lumineuse sur les espèces
1 séminaire en présentiel	Accompagnement (diagnostics, préconisations, évaluations) sites patrimoniaux et touristiques en matière d'éclairage	Diagnostics (espèces/modalités d'éclairage) dans sites à enjeux (abords de cours d'eau, zones humides, etc.)
2 webinaires en visioconférence	Accompagnements auprès d'acteurs privés et/ou actions de sensibilisation auprès des particuliers dans plusieurs parcs du Massif central.	Etude expérimentale sur l'impact de la visibilité de source lumineuse sur différentes espèces avec installation de jupes
Groupe de travail (indicateurs Trame Noire, sentiers nocturnes et spots d'observations)		
Journée de restitution en présentiel		

Coût total des actions proposées aux Parcs : 4664 €

Recettes pour chaque Parc : 19 170€

Découvrir, Ressentir, Partager

Trame noire

Programmation IPAMAC 2025-2027

Capitaliser les connaissances et faire monter en compétence les acteurs concernés et les techniciens des Parcs	Convaincre du lien entre éclairage et biodiversité (et les autres enjeux) et faire agir les acteurs publics et privés	Poursuivre le travail engagé sur les impacts de la pollution lumineuse sur les espèces
1 séminaire en présentiel	Accompagnement (diagnostics, préconisations, évaluations) sites patrimoniaux et touristiques en matière d'éclairage	Diagnostics (espèces/modalités d'éclairage) dans sites à enjeux (abords de cours d'eau, zones humides, etc.)
2 webinaires en visioconférence	Accompagnements auprès d'acteurs privés et/ou actions de sensibilisation auprès des particuliers dans plusieurs parcs du Massif central.	Etude expérimentale sur l'impact de la visibilité de source lumineuse sur différentes espèces avec installation de jupes
Groupe de travail (indicateurs Trame Noire, sentiers nocturnes et spots d'observations)		
Journée de restitution en présentiel		

Coût total des actions pour le Pnr Périgord Limousin :
4 016€ / 4 664 €

Recettes pour le Pnr Périgord Limousin :
14 580 € / 19 170 €

Découvrir, Ressentir, Partager

COMPTE RENDU

Arnaud Six : Etude sur la pose de jupe sur les lampadaires manquait de maturité technique l'année dernière. Si une commune est volontaire pour tester ces dispositifs, ne pas hésiter à se positionner.

La commission valide le pré-positionnement du Parc sur le programme d'actions Trame noire d'IPAMAC.

Trame noire

Informations diverses et perspectives

- **Nuit de la lecture** avec la Comcom Dronne et Belle le 25 janvier
 - > Création en cours d'un blind test sur les bruits de la nuit
- **Création d'un catalogue d'animations** en lien avec le thème de la nuit à destination des PCAET des communautés de communes du PNR (en cours)
- **Evènements à venir :**
 - Dark sky week (Avril)
 - Pint of Science (Mai) – intervention d'Esther Chevreau Damour ?
 - Jour de la Nuit (Octobre)
- **Programmation d'un spectacle à Nontron**
 - Explorateurs du Parc : intervention de Audrey Lavandier école de Nontron, CP/CE1
 - Contact avec Les connexions oubliées pour leur nouveau spectacle sur le thème de la nuit

Découvrir, Ressentir, Partager

Trame noire

Informations diverses et perspectives

- **Projet RICE :**
 - Candidature envoyée en juillet 2024, des remarques de fond
 - Relance de la Dark Sky Association en septembre 2024
 - Candidature à retravailler une fois l'accompagnement Villages étoilés terminé
- **Carte de pollution lumineuse :**
 - Le SEHV a commandé une cartographie à Dark Sky Lab pour la Haute-Vienne
 - Convention de partage de données à faire pour en bénéficier
 - Mise à jour de la carte Parc à prévoir pour la Dordogne (budget 2025)
- **Label Entreprise :**
 - Atelier Musée de la Terre – Saint-Hilaire les places

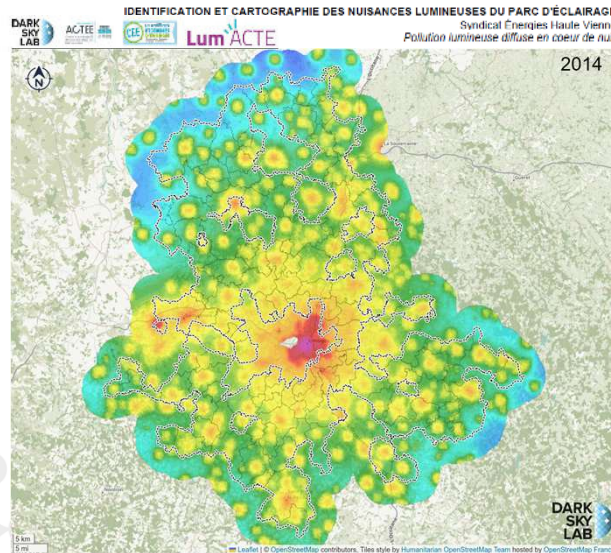
Découvrir, Ressentir, Partager

COMPTE RENDU

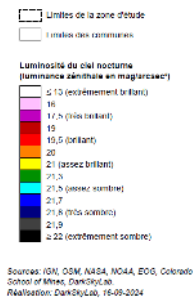
La commission prend note de ces informations.

Cartographie du SEHV

Extinction cœur de nuit Haute-Vienne



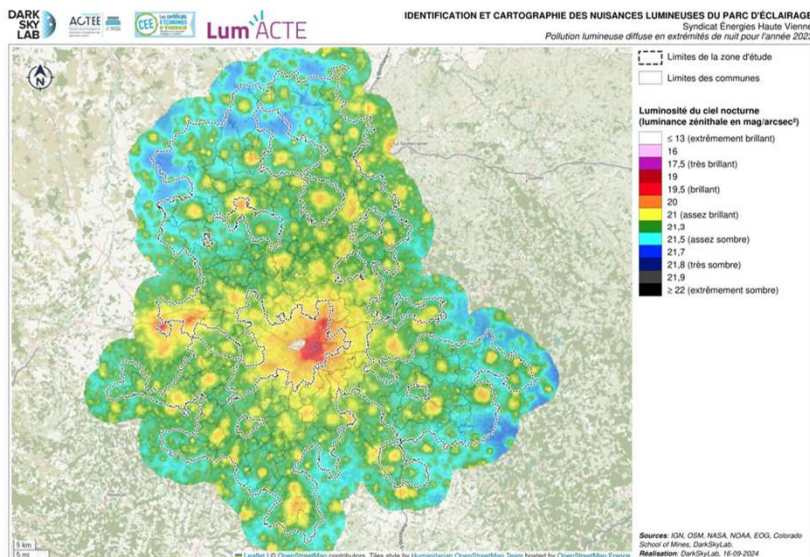
- La carte cœur de nuit permet de voir nettement les efforts sur l'extinction
- Mais il reste des efforts à mener sur
 - la modernisation de l'éclairage public
 - le respect ULOR des candélabres
 - ...



Découvrir, Ressentir, Partager

Cartographie du SEHV

Extrémité de nuit Haute-Vienne



Découvrir, Ressentir, Partager

COMPTE RENDU

La commission prend note de ces informations.

Trame noire

Programme d'actions 2025

Poste : 1 ETP nuit et énergie 39 800€ **réduit à** 0,8 ETP nuit : 28 600€

Financement Ademe à 40%

Actions trame noire et réserve de ciel étoilé : 6250€ **réduit à** 4000€

Actions IPAMAC, mise à jour carte pollution lumineuse, modifications candidature RICE

Stage de 6 mois trame noire : 4000€ **supprimé**

Actions énergies renouvelables (formation): 1000€ **supprimé**

Stage énergies renouvelables : 4000€ **supprimé**

Total prévisionnel : 55 050€

Nouveau total proposé : 32 600€

Baisse par rapport au prévisionnel : 40%

Découvrir, Ressentir, Partager

COMPTE RENDU

Jean Le Goff : Pourquoi réduire de 40% sur la trame noire ?

Jeanne Leroy : Consigne reçue en fin d'année : demande de baisse de 20% sur chaque action. La mission Adaptation au Changement climatique venant de démarrer, un arbitrage a été fait dans le sens de plus de réduction sur trame noire et pas sur l'adaptation pour arriver à une baisse globale de 20% sur les deux actions.

La commission valide cette proposition.

Adaptation au CC

Retour sur les journées TEPOS

- Rencontres nationales des territoires à énergie positive
- Axée en 2024 sur l'adaptation au changement climatique
- Du 2 au 4 octobre à Loos en Gohelle (Pas de Calais)
- Témoignages d'Isabelle Heckelmann et Chantal Garrigou Grandchamp



Découvrir, Ressentir, Partager

COMPTE RENDU

Jeanne Leroy et Chantal Garrigou Grandchamp font un bref retour sur ces journées dédiées aux territoires ruraux. 700 participants (techniciens, élus, associations, bureaux d'étude).

Points marquants :

- Une rencontre énergie qui parle d'adaptation et plus simplement de rénovation et production d'énergie c'est un signal fort.
- La question des assurances a été mise en avant avec la difficulté de maintenir un systèmes d'assurances de l'exceptionnel, si l'exceptionnel devient fréquent. Enjeu particulier en Dordogne pour le retrait-gonflement argile.
- La participation citoyenne a été questionnée avec une intervention appelée « Ne faut-il pas en finir avec la participation citoyenne ? » qui met en avant que toutes les structures veulent faire en faire mais le font mal. Il faut redéfinir nos façons de faire de la participation citoyenne pour qu'elle soit constructive.
- Accepter de parler de l'échec, plutôt que de toujours mettre en avant les actions qui aboutissent. Ne pas être transparent crée de la défiance. La population a l'impression que les collectivités ne communiquent que sur ce qu'y es arrange.
- Beaucoup d'ateliers et de conférences intéressants.

La commission prend note de ces informations.

Adaptation au CC

Retour sur la rencontre régionale Adaptation

- Journée technique « Adaptation au changement climatique : comprendre les clés de réussite et les écueils à éviter pour construire sa stratégie »
- Organisée par l'Ademe et la Région Nouvelle-Aquitaine, le 14 novembre à Angoulême
- 40 participants dont 12 du Périgord Limousin ! (élus, agents Parc, agents comcom, SEHV)

Témoignage d'Henri Seegers



Découvrir, Ressentir, Partager

COMPTE RENDU

Henri Seegers présente cette journée : rappel des concepts clés, quiz niveau de connaissance bien fait., assez bonne maturité dans la salle, importance du diagnostic de vulnérabilité pour établir une stratégie pertinente. Plusieurs témoignages de Pnr : Millevaches en Limousin (des exemples d'actions), Marais Poitevin (Life gouvernance pour un effacement de digue). La journée a manqué d'outils concrets.

Jeanne Leroy précise que le Parc a organisé une délégation importante pour cette journée qui a surtout permis de renforcer la nécessité de travailler à l'échelle du Parc Périgord Limousin pour la suite.

La commission prend note de ces informations.

Adaptation au CC

PNACC 3

Plan national d'adaptation au changement climatique

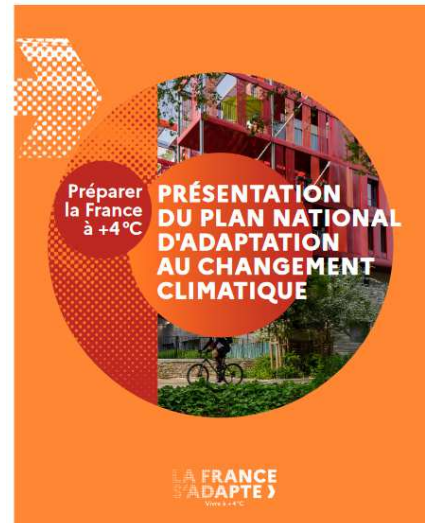
- Consultation publique jusqu'au 27 décembre 2024

Objectifs du PNACC3 :

- Planifier les actions à mener d'ici 2030 pour s'adapter progressivement au réchauffement climatique attendu d'ici 2100 ;
- Mettre en œuvre les 51 mesures concrètes qui ciblent les populations et les territoires les plus à risques, en veillant à ne pas accroître ou créer d'inégalités

Éléments clés :

- Adoption de la TRACC (trajectoire de réchauffement de référence) à intégrer dans les documents de planification d'ici 2030
- Création d'une mission Adaptation



COMPTE RENDU

La commission prend note de ces informations.

Adaptation au CC

Rencontre avec les Communautés de Communes

Demande de la commission de juin : organiser une rencontre entre le Parc et l'ensemble des Comcom du territoire pour identifier leurs besoins

Rdv le **jeudi 9 janvier à Champniers et Reilhac de 9h à 12h30**

Invités : communautés de communes, état, départements, Région, Ademe, élus commission

Ordre du jour : présentation du PNACC3 (et de la TRACC), présentation des actions menées par le Parc, temps d'échanges avec l'ensemble des participants pour connaître les actions en cours et les besoins d'accompagnement par le Parc.

A faire en amont :

- Chaque élu(e) de la commission en parle en conseil municipal et/ou conseil communautaire pour lancer la réflexion et donner de la matière aux échanges à venir
- L'outil climadiag pourra aussi être présenté par les élus (<https://meteofrance.com/climadiag-commune>)
- Le Parc rencontre les équipes techniques des Comcom le 9 décembre en préparation

Découvrir, Ressentir, Partager

Adaptation au CC

Comité de suivi avec les financeurs

Besoin d'un comité de suivi pour le contrat Ademe

Choix de créer une instance avec les autres financeurs adaptation : Ademe, DREAL et Région

Rdv le **jeudi 9 janvier à Champniers et Reilhac de 14h15 à 16h30**

Invités : Ademe, DREAL, Région, élus de la commission

Ordre du jour : bilan des actions 2024, perspectives 2025

Découvrir, Ressentir, Partager

COMPTE RENDU

La commission prend note de ces informations.

Adaptation au CC

Diagnostic de vulnérabilité

Programme d'actions 2024 : Etude Adaptation à 80 000€

Financements projetés : FEDER, Contrat de Parc, Autofinancement

Constat : besoin d'un travail préliminaire en interne, difficultés des fonds FEDER, opportunité d'un fonds DREAL

Etude recalibrée : élaborer un diagnostic de vulnérabilité du territoire

- Budget réduit : 18 000€ (DREAL 10 000€, Contrat de Parc 7000€, Autofinancement 1000€). Engagement sur 2024.
- L'objectif est de définir de manière précise l'évolution climatique du territoire et d'analyser les différents enjeux concernés, et de les hiérarchiser.
- Cette étape nous permettra ensuite, fin 2025, de construire la stratégie d'adaptation sur des bases solides.

Découvrir, Ressentir, Partager

Adaptation au CC

Diagnostic de vulnérabilité

Détail de la prestation demandée :

- Mission : accompagnement pour l'élaboration d'un diagnostic de vulnérabilité
- Option : création d'outils de communication pour rendre le diagnostic de vulnérabilité plus palpable

Calendrier : démarrage au 1^{er} janvier pour 3,5 mois

-> Contrainte de calendrier : facturation nécessaire en avril pour rester sur le budget 2024

Critères de sélection : 60% valeur technique (méthodologie, moyens humains et calendrier)
40% prix

5 prestataires ciblés : BL évolution, Climate Adaptation Consulting, Transitions DD, Inddigo, Atmoterra

Date limite de candidature : 9 décembre 2024

-> Transmission de l'analyse des offres à la commission par mail pour recruter le prestataire avant le 20 décembre

Découvrir, Ressentir, Partager

COMPTE RENDU

Henri Seegers : Jusqu'à quelle précision doit-on aller ?

Jeanne Leroy : Dans le diagnostic du CEREMA élaboré pour la révision de la charte, l'analyse de la vulnérabilité du territoire n'est pas aboutie. Il manque une vision de jeu d'acteurs et une analyse transversal pour faire ressortir des enjeux prioritaires ou non.

Philippe Brousse : Il faudra aller jusqu'à la définition des actions, voir les actions possibles et prioriser.

Jeanne Leroy : Le diagnostic nous permettra de choisir des solutions rapides et des solutions à plus long terme, et de préciser le rôle de chaque structure.

La commission prend note de ces informations.

Adaptation au CC

Appel à projet Massif Central Cap 2030

Constat : atteinte des limites organisationnelles pour lancer l'adaptation qui nécessite une forte transversalité et un grand nombre d'acteurs

Opportunité : appel à accompagnement de l'association RURENER



Objectifs :

- Positionner le Parc
- Préciser le rôle de chaque structure dans la dynamique de l'adaptation
- Assurer une meilleure transversalité dans les projets
- Consolider les liens entre le Parc et les 7 communautés de communes du territoire, acteurs clés de l'adaptation au changement climatique à l'échelle des politiques locales, notamment via les PCAET

Moyens : conventionnement avec l'association RURENER

Coût : 3 000€ (100% contrat de Parc 2024) -> *Action complémentaire au*

Découvrir, Ressentir, Partager

Adaptation au CC

Appel à projet Massif Central Cap 2030



Méthodologie :

- Connaissance du territoire (diagnostic sensible) et montée en compétences des acteurs
- Planification et mise en œuvre
- Suivi et capitalisation

L'association RURENER accompagnera une cohorte d'une dizaine de territoires lauréats, avec des temps d'échanges entre les territoires engagés.

Calendrier : accompagnement sur 2 ans à partir de 2025

-> *Action complémentaire au diagnostic de vulnérabilité*

Délibération prévue au CS du 11/12 pour autoriser la candidature du Parc

Découvrir, Ressentir, Partager

COMPTE RENDU

La commission prend note de ces informations.

Adaptation au CC

Team Adapt

La team adapt, c'est quoi ?

- Lancement d'un groupe de travail en interne au Parc pour faciliter la transversalité
- Toutes les thématiques de travail du Parc représentées
- Fréquence 1x par mois
- Inspiration des Pnr de Millevaches en Limousin et du Luberon

Premiers résultats

- Programmation de Jean-François Louineau en CS le 11 décembre
- Travail dans chaque commission entre février et avril 2025 pour intégrer le changement climatique dans les réflexions
- Besoins de données techniques thématiques
- Amélioration des relations au travail et de la transversalité

Découvrir, Ressentir, Partager

Adaptation au CC

Team Adapt

Focus sur quelques projets en cours

- Evolution de la balade contée Ma commune en 2050 pour intégrer un scénario de rupture (en lien avec 3 membres du conseil scientifique)
- Accompagnement des éco-délégués du collège lycée de St Yrieix la Perche pour imaginer la cour de demain (en lien avec la Région)
- Formation Natur'adapt pour faire évoluer les pratiques de gestion des zones Natura 2000
- Réflexion en cours pour restructurer les journées de formation à destination des élus et des techniciens du territoire (Sessions de développement Durable SDD)
- Création d'un guide des écogestes en réflexion
- Programmation de la balade contée Ma Commune en 2050



Lien fort à venir avec la stratégie Biodiversité

Découvrir, Ressentir, Partager

COMPTE RENDU

La commission prend note de ces informations.

Adaptation au CC

Rdv Parc 2025

Organisation de Rdv Parc en 2025

- Programmer la balade contée Ma commune en 2050 avec Jean-François Vignaud (IEO)
- Coût : 300€ par balade
- Choisir des communes qui porte un projet d'adaptation, max 1 par comcom
- Nombre de balades selon le budget à venir du Parc (max 4 communes ?)
- Possibilité de partager le coût avec la commune ?
- Organisation à finaliser d'ici mi janvier
- Idées :
 - Cussac : jardin bourdonnant
 - St Paul la Roche ou Rochechouart : cantine et réflexion cour d'école
 - Dronne et Belle ou Périgord Nontronnais : restauration de zones humides
 - (forêt en 2026 car pas de visibilité sur du temps agent)

Des retours ?

Découvrir, Ressentir, Partager

Adaptation au CC

Sessions de développement durable

Formation à destination des élus et agents du territoire

Proposition : 6 sessions en 2025 (pause début 2026 jusqu'au élections)

Thèmes possibles :

- Trajectoire de réchauffement et outil Climadiag
- Conférences des chercheurs du conseil scientifique (ex: Yorick Reyjol, loi sur la restauration de la nature)
- Végétalisation des cours d'écoles avec la visite de Jourgnac
- Economies d'eau avec l'EPTB Vienne
- Elaboration d'une trame noire
- Gestion de crise (forêt et inondation) en lien avec les PCS (plans communaux de sauvegarde)
- Résilience des forêts

Groupe de travail

Découvrir, Ressentir, Partager

COMPTE RENDU

La commission prend note de ces informations.

Adaptation au CC

Renaturation de l'école de Jourgnac

Journée d'échange du 21/11

Organisée par le SEHV

PCAET de Haute-Vienne

Commune de Jourgnac (1100hab)

Projet réalisé en 1,5 ans

Budget : 110 000€

Commune : 20%

Objectifs :

Inviter la nature à l'école

Favoriser la perméabilité des sols et

préserver la ressource en eau

Lutter contre les ilots de chaleur urbains

Rendre la cour accessible à tous

Accompagnement du CAUE 87 possible à partir de 2026, rien côté 24.

Quel positionnement du Parc sur ce type de projet ?



Découvrir, Ressentir, Partager

Adaptation au CC

Plateforme régionale de retours d'expérience

- Fiche sur l'effacement d'étangs porté par le Parc
- Des nouvelles fiches : végétalisation du lycée Valadon à Limoges, balades bourgs bioclimatiques

<https://cartes.nouvelle-aquitaine.pro/portal/apps/experiencebuilder/experience/?id=e0e6c44960144e34913aacd254b6756d>

Découvrir, Ressentir, Partager

COMPTE RENDU

La commission prend note de ces informations.

Adaptation au CC

Programme d'actions 2025

Poste chargée de mission 1 ETP : 50 000€

Financement Ademe 40%

Actions Adaptation : 6500€

Montée en compétences des élus, techniciens, grand public

Guide éco gestes

Balades EIO ma commune en 2050

Pas d'études supplémentaires sur le budget 2025 (à prévoir pour 2026)

Total prévisionnel : 56 500€

Baisse : 0%

Total Adaptation et Trame noire

Prévu : 111 500€

Proposition : 89 100€

Baisse : 21%

Découvrir, Ressentir, Partager

COMPTE RENDU

La commission valide cette proposition.

Infos diverses

- Newsletter : qui est inscrit ?
- Actu révision de la charte :
 - Arrivée de Marie Chavez mi octobre
 - Ecriture des mesures en cours
 - Estimation temps agents pour faciliter l'arbitrage par la direction et les élus du bureau exécutif
 - Calendrier repoussé
- Guide EPTB Vienne
- Arrivée de Gwendal Baleine à la comcom Pays de St Yrieix sur le PCAET

Découvrir, Ressentir, Partager

COMPTE RENDU

Deux membres de la commission signalent ne pas recevoir la newsletter : Solange Cotta et Alain Coussy.

La commission prend note de ces informations.

Perspectives

Proposition d'évolution des commissions pour 2025 :

- Fin de mandat
- Besoin de temps de travail pour vos projets
- Trop tard pour la « découverte » avec les visites l'après-midi
-> à intégrer plutôt dans des journées ouvertes à tous les élus et techniciens du Parc
- Un thème de travail par commission ou plusieurs groupes de travail ?

Qu'en pensez-vous ?

Prochaine commission : Jeudi 13 février (lieu à définir)

Découvrir, Ressentir, Partager

COMPTE RENDU

Frédéric Gaillard propose que les thématiques des groupes de travail soient précisées dans le courrier d'invitation afin que chacun puisse arriver avec des documents concernant ses projets respectifs pour enrichir les échanges.

Claudine Lathière propose que Rochechouart reçoive la prochaine commission.

La commission valide l'organisation de commission avec des groupes de travail l'après-midi.

Groupes de travail

Végétalisation

- Projets réalisés
- Projets sur votre commune
- Ecoles et places de villages

Aménités rurales

- Projets réalisés
- Projets sur votre commune
- Lignes directrices pour le Parc ?

Autre sujet ?

Communication

- Bulletins communaux et intercommunaux
- Information en conseil municipal et communautaire

Formation

- Besoins pour 2025
- Thématiques et idées

Objectifs :

- Avancer sur vos projets
- Coopérer entre élus de différentes communes
- Partager le travail de votre groupe aux autres groupes

Trame noire

- Projets réalisés
- Projets sur votre commune
- Méthodologie

Climadiag

- Analyse de l'outil
- Utilisation sur votre commune

Découvrir, Ressentir, Partager

COMPTE RENDU

Climadiag : Alain Coussy, Henri Seegers, Jeanne Leroy

Il faudrait proposer une sensibilisation à la population dans les bulletins communaux, avantage car les données sont à l'échelle communale.

TRACC : point de vigilance pour les comcom qui travaillent sur leur PLUi de vérifier que les bureaux d'études intègrent bien cette trajectoire dans les PADD, notamment sur le Périgord nontronnais.

Ebauche de solutions pour chaque type de risque listé dans Climadiag :

- Moins de gel : problème pour la restructuration des sols. Pas de problème pour les canalisations.
- Inondations : limiter voire interdire les constructions en zone inondable. Favoriser la désimperméabilisation, et la gestion intégrée de l'eau pluviale.
- Feu de forêt : créer des voies coupe feu / pistes forestières.
- Feu de végétation : débroussailler, mais attention au calendrier pour impacter le moins possible la biodiversité
- Retrait gonflement des argiles : désimperméabiliser, point d'attention pour les fondations des constructions neuves, plus d'info à trouver sur les solutions à mettre en place.
- Augmentation de jours secs : acquérir des zones humides et les restaurer, planter des arbres.
- Augmentation des températures : rénovation du bâti pour le confort d'été, vigilance sur les matériaux de construction. Aménagement de zones refuges en cas de canicules/vagues de chaleur (végétaux, sol clair, désimperméabilisation, réutilisation de bâtiments froids...)
- Pour les différents risques, lien à faire avec les Plans communaux de sauvegarde.

COMPTE RENDU (suite)

Dotation biodiversité/aménités rurales : Paulette Lacroix, Chantal Garrigou Grandchamp, Claudine Lathière, Arnaud Six

Problème de visibilité sur l'utilisation de cette dotation. Retour positif du courrier du Parc transmis à toutes les communes.

Plusieurs options pour essayer de cadrer l'usage de cette dotation :

- soutien à un projet existant
- créer un nouveau projet
- payer du règlementaire en allant plus loin

Propositions : réalisations concrètes, palpables, visuelles, durables dans le temps. Pas d'animations. Lavoirs pêcheries, bonnes fontaines, mares, nichoir si lien avec la LPO, désimperméabilisation, végétalisation si végétal local (lien à faire avec les PLU pour le label végétal local), senties, mobiliers...

De manière générale il serait pertinent de vérifier l'impact sur la biodiversité des projets réalisés. Pour aider les communes, le Parc pourrait réaliser une note avec des choses à faire ou à ne pas faire (par exemple la plantation de bambous...).

Désimperméabilisation de cours d'école : Muriel Garaud, Solange Cotta, Frédéric Gaillard, Dominique Marceteau, Laura Csukonyi

Projet d'ampleur, qui paraît difficile avec le calendrier des prochaines élections. Beaucoup d'organismes pour monter des projets. Des problèmes de sécurité et d'entretien à travailler en amont, y compris pour des petits aménagements. Intégrer les parents, enfants, professeurs au projet. Montage peut se faire mais c'est complexe. Compter environ 100 000€ pour une cour d'école.






Miallet : Atelier hors les murs avec participation des enfants en réalisant maquette de la cour d'école qu'ils avaient présenté au conseil municipal. Pas de suite pour l'instant.

La commission prend note de ces informations.

Liste des présents en commission Transition énergétique,
Adaptation au changement climatique

06/12/2024

Nom Prénom	Représentation	Signature
ALMOSTER RODRIGUES Anne-Marie	Présidente du Parc	Excusée
BOURDEAU Pascal	Département Dordogne	
BROUSSE Philippe	Mareuil en Périgord	
CHALARD Jean-Pierre	Champsac	
COTTA Solange	St Priest les Fougères	
COURNARIE Pascal	Jumilhac le Grand	Excusé
COUSSY Alain	Champniers et Reilhac	
DEXET Emmanuel	Bussière-Galant	Excusé
DUFORT Nadia	Nontron	
FISSOT Sébastien	Rilhac-Lastours	Excusé
FRANCOIS Philippe	Firbeix	Excusé
GAILLARD Frédéric	Cussac	
GARAUD Muriel	Rochechouart	
GARRIGOU- GRANDCHAMP Chantal	Videix	
GOUDIER Jean-Louis	CdC Pays de Nexon Monts de Châlus	
HECKELMANN Isabelle	St Paul la Roche	
HOOGERWAARD Rob	Champniers et Reilhac	
LACROIX Paulette	St Saud Lacoussière	
LAFONTAINE Eric	Piégut-Pluviers	Excusé
LANGLADE Colette	Région Nouvelle Aquitaine	
LATHIERE Claudine	CdC Porte Océane du Limousin	
LEGOFF Jean	Nexon	

LONGIERAS Henri	Jumilhac le Grand	Excusé
MARCETEAU Dominique	CdC Périgord Limousin	
MOULY Gaëtan	Bussière Galant	Excusé
PETIOT Tony	Jumilhac le Grand	
SEEGERS Henri	Miallet	
SEYER Stéphane	Maisonnais sur Tardoire	
Laura CSUKONYI	PNR	
Jeanne LEROY	PNR	
Frédéric DUPUY	PNR	
Arnaud SIX	PNR	